




- LEGENDA**
- ODCINKI KTÓRE ZMIENIONO NA ETAPIE UZGODNIEŃ
 - ODCINKI DRÓG KRAJOWYCH O NAWIERZCHNI BITUMICZNEJ
 - ISTNIEJĄCE ŚCIEŻKI WZDŁUŻ DRÓG KRAJOWYCH
 - ODCINKI DRÓG WOJEWÓDZKICH O NAWIERZCHNI BITUMICZNEJ
 - ISTNIEJĄCE ŚCIEŻKI WZDŁUŻ DRÓG WOJEWÓDZKICH
 - DROGI POWIATOWE O NAWIERZCHNI BITUMICZNEJ
 - DROGI POWIATOWE O NAWIERZCHNI ZWIROWEJ
 - DROGI POWIATOWE O INNEJ NAWIERZCHNI NP. BRUK, TRELINKA
 - ISTNIEJĄCE ŚCIEŻKI WZDŁUŻ DRÓG POWIATOWYCH
 - DROGI GMINNE O NAWIERZCHNI BITUMICZNEJ
 - DROGI GMINNE O NAWIERZCHNI ZWIROWEJ
 - DROGI GMINNE O INNEJ NAWIERZCHNI NP. BRUK, TRELINKA
 - ISTNIEJĄCE ŚCIEŻKI WZDŁUŻ DRÓG GMINNYCH
 - DROGI LEŚNE O NAWIERZCHNI BITUMICZNEJ
 - DROGI LEŚNE O NAWIERZCHNI ZWIROWEJ
 - ISTNIEJĄCE ŚCIEŻKI WZDŁUŻ DRÓG LEŚNYCH
 - ISTNIEJĄCE SZLAKI ROWEROWE
 - GRANICE GMIN
 - OBSZAR NATURA 2000 - OBSZARY SIEDLISKOWE
 - OBSZAR NATURA 2000 - OBSZARY PTASIE
 - MOR MIEJSCE OBSŁUGI ROWERZYSTÓW
 - WW PUNKT WIDOKOWY

  				
Inwestor:  Gmina Miejska Giżycko al. 1 Maja 14, 11-500 Giżycko				
Jednostka projektowa: ARKAS-PROJEKT ARKAS-PROJEKT al. Piłsudskiego 75A, 10-460 Olsztyn, tel: (+089) 532 45 00, fax: (+089) 532 45 10				
Numer sprawy: 22/08/2014				
Nazwa dokumentacji: Opracowanie programu funkcjonalno-użytkowego Mazurskiej Pętli Rowerowej wraz z koncepcją oraz oceną oddziaływania na środowisko w ramach projektu "Planowanie miejskiego obszaru funkcjonalnego Krainy Wielkich Jezior Mazurskich"				
Tytuł rysunku: Plan orientacyjny				
Branża: Drogowa				
Projektant: mgr inż. Arkadiusz Obidziński	Podpis: WAM/0014/POD/08			
Opracowała: Natalia Rzeszotalska	Podpis:			
Opracował: mgr inż. Laura Borko	Podpis:			
Sprawdzający: mgr inż. Krystian Obidziński	Podpis: WAM/0096/POD/09			
Nr arch.: 178-ARKAS/OLS/2014	Stadium: PFU	Data: 04.2015	Skala: 1:10000	Nr rys.: 2.18